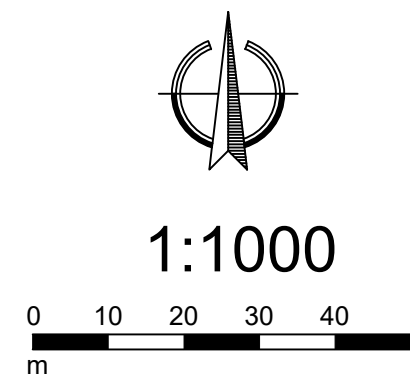
















# ÚZEMNÍ STUDIE LOUČOVICE - NOVÉ DOMKY



## LEGENDA

-  STÁVAJÍCÍ KOMUNIKACE
-  OCHRANNÉ PÁSMO EL. VEDENÍ
-  REGIONÁLNÍ BIODORIDOR vymezený dle ZÚR JČK
-  OCHRAN. ZÓNA NADREG. BIODORIDORU dle ZÚR JČK
-  INTERAKČNÍ PRVEK vymezený dle ÚP
-  VZDÁLENOST 50m OD OKRAJE LEŠA (dle ÚP UDĚLENA VÝJIMKA NERESPEKTOVÁNÍ)
-  NAVRŽENÁ SPLAŠKOVÁ KANALIZACE

### NAVRŽENÉ VYUŽITÍ ZASTAVITELNÉHO ÚZEMÍ


-  HRANICE PLOCHY ÚZEMNÍ STUDIE
-  NAVRŽENÁ KOMUNIKACE
-  NAVRŽENÉ VJEZDY
-  NAVRŽENÁ PĚŠÍ PROPOJENÍ
-  VYHRAZENÉ PARKOVACÍ MÍSTO
-  SCHÉMATICKÉ NEZÁVAZNÉ ZNAČKY NAVRŽENÝCH OBJEKTŮ
-  PŘEDPOKLÁDANÉ PLOCHY VJEZDŮ NA POZEMEK

LIPENSKÉ JEZERO

091

Nové Domky

095

VED. PROJEKTANT Ing.arch.J.Daněk	ZODP. PROJEKTANT Ing.arch.J.Daněk	KRESLIL Ing.arch.F.Daněk	KONTROLOVAL Ing.arch.F.Daněk	Projektový atelier AD s.r.o. IČ: 2194771, ul. 307 111 234, IČO: 001 277 998	
INVESTOR MÍSTO STAVBY NÁZEV STAVBY	Obec Loučovice, Loučovice 51, 382 76 Loučovice Loučovice – místní část Nové Domky	FORMÁT DATUM STUPEŇ PD MĚŘITKO Č. ZAKÁZKY ARCHIVNÍ Č.	15A4 05/2024 Studie 1:1000 42_2024		
VÝKRES	VÝKRES DOPRAVNÍ A TECHNICKÉ INFRASTRUKTURY	ČIS. KOPIE 1	ČIS. VÝKRESU 4		