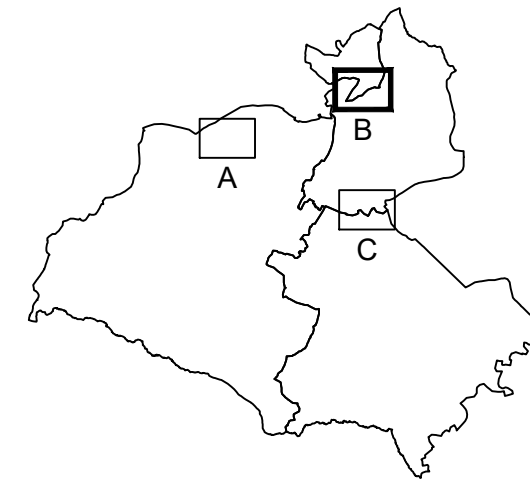
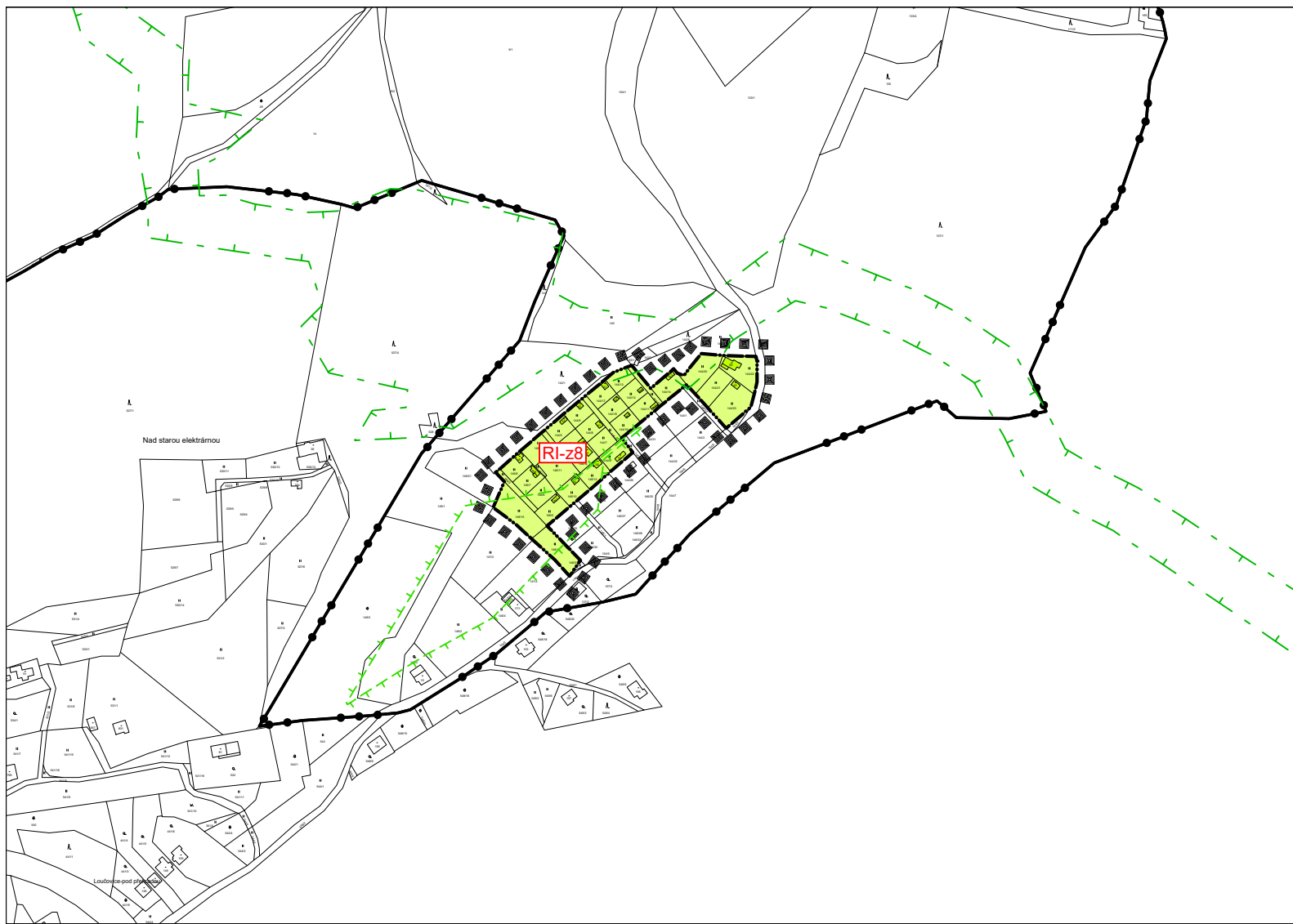


# Změna č. 8 ÚPO Loučovice



## ZMĚNA Č. 8 ÚPO LOUČOVICE


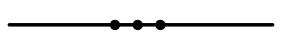




ODŮVODNĚNÍ	KOORDINAČNÍ VÝKRES
------------	--------------------

PROJEKTOVÝ ATELIÉR AD s.r.o. ING. ARCH. JAROSLAV DANĚK			RAZÍTKO A PODPIS:
HUSOVA 4, Č. BUDĚJOVICE, 370 01, TEL. 387 311 238, 605 277 998 www.atelierad.cz, atelierad@atelierad.cz, IČ 25194771, DIČ CZ25194771			
ZPRACOVATEL: ING. ARCH. JAROSLAV DANĚK			
KRESLIL: ING. TEREZA LOUŽENSKÁ			
ČÍSLO ZAKÁZKY: 70/2021	ČÍSLO VÝKRESU:	ČÍSLO PARÉ:	
DATUM: DUBEN 2022	<b>3B</b>	<b>1</b>	
MĚŘÍTKO: 1 : 5000			


## ZÁZNAM O ÚČINNOSTI

DATUM NABYTÍ ÚČINNOSTI ÚPD	20. 5. 2022
POŘIZOVATEL	SPRÁVNÍ ORGÁN, KTERÝ ÚPD VYDAL
OBEC LOUČOVICE	ZASTUPITELSTVO OBCE LOUČOVICE
ING. ARCH. RADEK BOČEK osoba zajišťující splnění kvalifikačních požadavků	ING. JAN KUBÍK starosta obce
RAZÍTKO A PODPIS:	RAZÍTKO A PODPIS:

### LEGENDA

-  HRANICE ÚZEMÍ ŘEŠENÉHO ZMĚNOU
-  HRANICE KATASTRÁLNÍHO ÚZEMÍ
-  HRANICE SOUČASNĚ ZASTAVĚNÉHO ÚZEMÍ
-  ČÍSELNÉ OZNAČENÍ NAVRŽENÝCH PLOCH ŘEŠENÝCH ZMĚNOU Č. 8 VČETNĚ ZPŮSOBU JEJICH VYUŽITÍ
-  REGIONÁLNÍ BIODOR
-  VZDÁLENOST 50 m OD OKRAJE LESA

### PLOCHY S ROZDÍLNÝM ZPŮSOBEM VYUŽITÍ

- STABILIZOVANÉ PLOCHY
- PLOCHY ZMĚN
-  PLOCHY INDIVIDUÁLNÍ REKREACE

POZNÁMKA:  
CELÉ SPRÁVNÍ ÚZEMÍ JE ZÁJMOVÝM ÚZEMÍM MINISTERSTVA OBRANY Z HLEDISKA  
POVOLOVÁNÍ VYJMENOVANÝCH DRUHŮ STAVEB