



















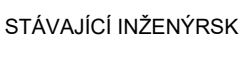










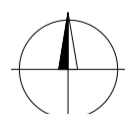



LEGENDA

-  HRANICE ŠIRŠÍCH VAZEB
-  NAVRŽENÁ PARCELACE - PLOCHY BYDLENÍ
-  VEŘEJNÁ ZELENĚ
-  NAVRŽENÉ PLOCHY DOPRAVNÍ INFRASTRUKTURY - ZVĚTŠENÍ STÁVAJÍCÍ KOMUNIKACE
-  NAVRŽENÉ PLOCHY DOPRAVNÍ INFRASTRUKTURY - OBYTNÁ ZÓNA
-  NAVRŽENÁ PARKOVACÍ STÁNÍ
-  STÁVAJÍCÍ KOMUNIKACE
-  STÁVAJÍCÍ KOMUNIKACE ZMĚNĚNA NA VEŘEJNOU ZELENĚ
-  STAVEBNÍ ČÁRA
-  VZDÁLENOST 20 m OD OKRAJE LESA
-  VZDÁLENOST 50 m OD OKRAJE LESA
-  SCHÉMATICKÉ NEZÁVAZNÉ ZNAČKY NAVRŽENÝCH OBJEKTŮ
-  ZKLIDNĚNÍ DOPRAVY
-  PŘEDPOKLÁDANÉ POLOHY VJEZDŮ NA POZEMEK - NÁVRH
-  POLOHY VJEZDŮ NA POZEMEK - STÁVAJÍCÍ
-  ČÍSLO A PLOCHA PARCELY
-  VEŘEJNÉ OSVĚTLENÍ - NÁVRH
-  VEŘEJNÉ OSVĚTLENÍ - STÁVAJÍCÍ
-  PILÍŘ PRO PŘÍPOJKY ROZVODŮ
-  VYHRAZENÉ PARKOVACÍ MÍSTO
-  MÍSTO PRO UKLÁDÁNÍ TŘÍDĚNÉHO ODPADU
-  ROZHLEDY křižovatka na 50km/h V2
XB = 80m, XC = 65m

- | | | | |
|---|--|---|--------------------------|
| STÁVAJÍCÍ INŽENÝRSKÉ SÍTĚ | | NAVRŽENÉ INŽENÝRSKÉ SÍTĚ | |
|  | VODOVOD |  | KANALIZACE - SPLAŠKOVÁ |
|  | KANALIZACE - SPLAŠKOVÁ |  | PODZEMNÍ EL. VEDENÍ - NN |
|  | EL. VEDENÍ NN PODZEMNÍ |  | VODOVOD |
|  | EL. VEDENÍ NN PODZEMNÍ - VEŘEJNÉ OSVĚTLENÍ | | |
|  | EL. VEDENÍ VN NADZEMNÍ | | |
|  | OCHRANNÉ PÁSMO EL. VEDENÍ VN NADZEMNÍ | | |
|  | CETIN | | |



VED. PROJEKTANT Ing.arch.J.Daněk	ZODP. PROJEKTANT Ing.arch.J.Daněk	KRESLIL Ing.arch.F.Daněk	KONTROLOVAL Ing.arch.J.Daněk	Projektový atelier AD s.r.o. Ing. arch. Jaroslav Dáněk, Husova 4, C. Budějovice, 370 01 IČ 25194771, tel. 387 311 238, mobil 605 277 998		
INVESTOR ...	MÍSTO STAVBY Obec Loučovice	NÁZEV STAVBY ÚZEMNÍ STUDIE LOUČOVICE ÚS Z.44	FORMÁT 6x44	DATUM 2/2026	STUPEŇ PD Územní studie	
VÝKRES KOORDINAČNÍ VÝKRES			ČÍS. KOPIE	ČÍS. VÝKRESU 6	MĚŘITKO 1:1000	Č. ZAKÁZKY 112_2026
					ARCHIVNÍ Č.	