























LEGENDA

-  HRANICE ŠIRŠÍCH VAZEB
-  NAVRŽENÁ PARCELACE - PLOCHY BYDLENÍ
-  VEŘEJNÁ ZELEŇ
-  NAVRŽENÉ PLOCHY DOPRAVNÍ INFRASTRUKTURY - ZVĚTŠENÍ STÁVAJÍCÍ KOMUNIKACE
-  NAVRŽENÉ PLOCHY DOPRAVNÍ INFRASTRUKTURY - OBYTNÁ ZÓNA
-  NAVRŽENÁ PARKOVACÍ STÁNÍ
-  STÁVAJÍCÍ KOMUNIKACE
-  STÁVAJÍCÍ KOMUNIKACE ZMĚNĚNA NA VEŘEJNOU ZELEŇ
-  STAVEBNÍ ČÁRA
-  VZDÁLENOST 20 m OD OKRAJE LESA
-  VZDÁLENOST 50 m OD OKRAJE LESA
-  ZKLIDNĚNÍ DOPRAVY
-  PŘEDPOKLÁDANÉ POLOHY VJEZDŮ NA POZEMEK - NÁVRH
-  POLOHY VJEZDŮ NA POZEMEK - STÁVAJÍCÍ
-  ČÍSLO A PLOCHA PARCELY
1
745 m²
-  VEŘEJNÉ OSVĚTLENÍ - NÁVRH
-  VEŘEJNÉ OSVĚTLENÍ - STÁVAJÍCÍ
-  PILÍŘ PRO PŘÍPOJKY ROZVODŮ
-  VYHRAZENÉ PARKOVACÍ MÍSTO
-  MÍSTO PRO UKLÁDÁNÍ TŘÍDĚNÉHO ODPADU
-  OCHRANNÉ PÁSMO EL. VEDENÍ VN NADZEMNÍ



VED. PROJEKTANT Ing.arch.J.Daněk	ZODP. PROJEKTANT Ing.arch.J.Daněk	KRESLIL Ing.arch.F.Daněk	KONTROLOVAL Ing.arch.J.Daněk	Projektový atelier AD s.r.o. <small>Ing. arch. Jaroslav Dáněk, Husova 4, C. Budějovice, 370 01 IČ 25194771, tel. 387 311 238, mobil 605 277 998</small>		
INVESTOR ...	MÍSTO STAVBY Obec Loučovice			FORMÁT 6x4	DATUM 2/2026	
NÁZEV STAVBY ÚZEMNÍ STUDIE LOUČOVICE ÚS Z.44				STUPEŇ PD Územní studie	MĚŘITKO 1:1000	
				Č. ZAKÁZKY 112_2026	ARCHIVNÍ Č.	
				ČÍS. KOPIE	ČÍS. VÝKRESU 3	
VÝKRES PROSTOROVÁ REGULACE						