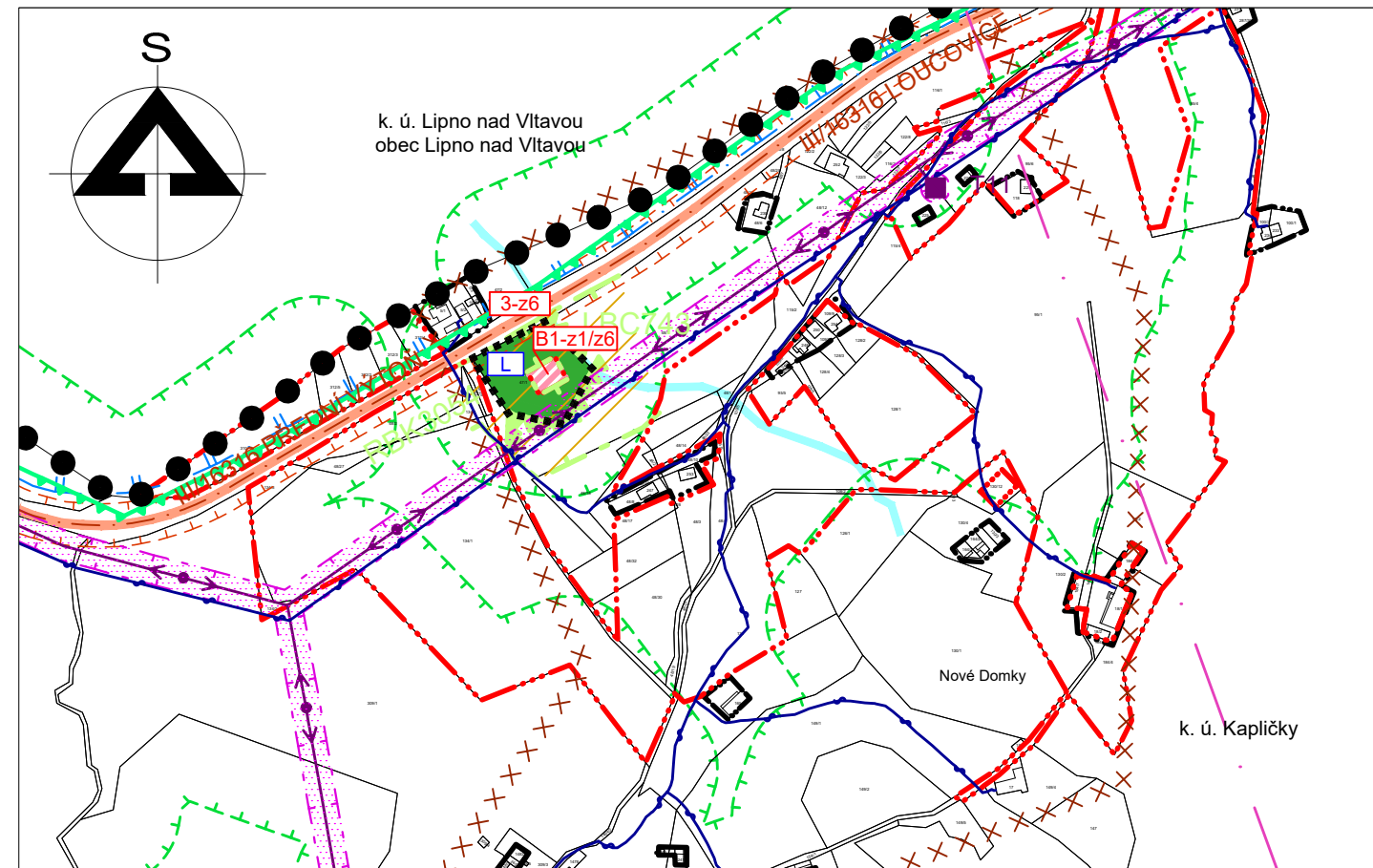
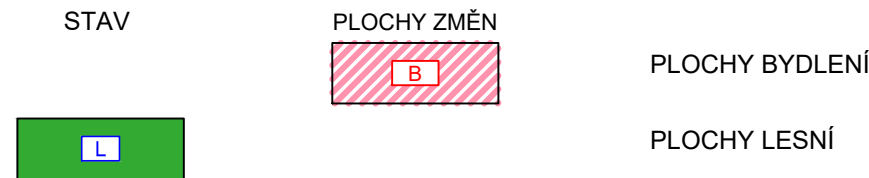


Změna č. 6 ÚPO Loučovice

KOORDINAČNÍ VÝKRES



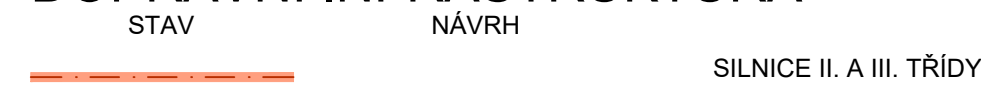
PLOCHY S ROZDÍLNÝM ZPŮSOBEM VYUŽITÍ



VYMEZUJÍCÍ HRANICE



DOPRAVNÍ INFRASTRUKTURA



TECHNICKÁ INFRASTRUKTURA



LIMITY VYUŽITÍ ÚZEMÍ

ÚZEMNÍ SYSTÉM EKOLOGICKÉ STABILITY (ÚSES)



PŘÍRODNÍ LIMITY



ŘEŠENÉ ÚZEMÍ PATŘÍ MEZI VÝZNAMNÁ MIGRAČNÍ ÚZEMÍ.

VODOHOSPODÁŘSKÉ LIMITY



ŘEŠENÉ ÚZEMÍ LEŽÍ V OCHRANNÉM PÁSMU VODNÍHO ZDROJE II. STUPNĚ - VNĚJŠÍ

TECHNICKÉ LIMITY



KULTURNÍ LIMITY



INFORMATIVNÍ ÚDAJE

STAV NÁVRH

B1-z1/z6

OZNAČENÍ NAVRŽENÝCH PLOCH (VYMEZENÝCH ÚPO A JEHO NÁSLEDNÝMI ZMĚNAMI) ŘEŠENÝCH ZMĚNOU 6

CELÁ LOKALITA SE NACHÁZÍ VE VÝZNAMNÉM MIGRAČNÍM ÚZEMÍ

ZMĚNA Č. 6 ÚZEMNÍHO PLÁNU OBCE LOUČOVICE

ČÁST ODŮVODNĚNÍ ÚP KOORDINAČNÍ VÝKRES

PROJEKTOVÝ ATELIÉR AD s.r.o.
ING. ARCH. JAROSLAV DANĚK



RAZÍTKA A PODPISY:

HUSOVA 4, Č. BUDĚJOVICE, 370 01, TEL. 387 312 513, 605 277 998
www.atelierad.cz, atelierad@atelierad.cz, IČ 25194771, DIČ CZ25194771

ZPRACOVATEL: ING. ARCH. JAROSLAV DANĚK

KRESLIL: ING. TEREZA LOUŽENSKÁ

ZPRACOVATEL ÚSES:

ČÍSLO ZAKÁZKY: 1_2016

ČÍSLO VÝKRESU:

ČÍSLO PARÉ:

DATUM: ZÁŘÍ 2018

4B

1

MĚŘÍTKO: 1 : 5 000

ZÁZNAM O ÚČINNOSTI

DATUM NABYTÍ ÚČINNOSTI:

OPRÁVNĚNÁ ÚŘEDNÍ OSOBA POŘIZOVATELE:
ING. ARCH. RADEK BOČEK
pověřený pořizovatel na základě uzavřené smlouvy
s obcí Loučovice

SPRÁVNÍ ORGÁN, KTERÝ ÚPD VYDAL:
OBEC LOUČOVICE

RAZÍTKO A PODPIS:

RAZÍTKO A PODPIS: