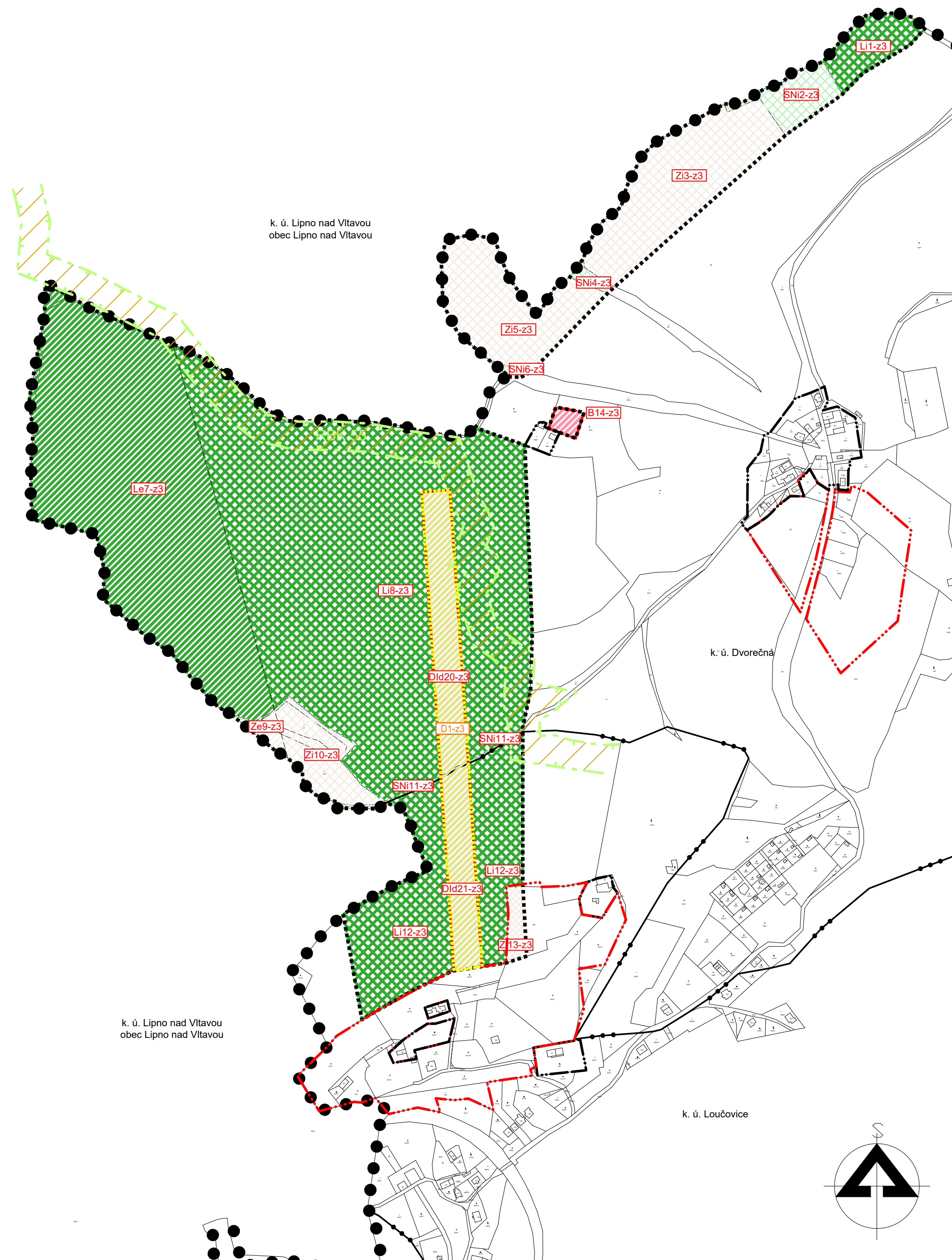









Změna č. 3 ÚPO Loučovice

HLAVNÍ VÝKRES









PLOCHY S ROZDÍLNÝM ZPŮSOBEM VYUŽITÍ

PLOCHY ZMĚN

-  PLOCHY BYDLENÍ
-  PLOCHA DOPRAVNÍ INFRASTRUKTURY - LANOVÁ DRÁHA
-  PLOCHY ZEMĚDĚLSKÉ S EXTENZIVNÍM VYUŽITÍM PRO REKREACI
-  PLOCHY ZEMĚDĚLSKÉ S INTENZIVNÍM VYUŽITÍM PRO REKREACI
-  PLOCHY LESNÍ S EXTENZIVNÍM VYUŽITÍM PRO REKREACI
-  PLOCHY LESNÍ S INTENZIVNÍM VYUŽITÍM PRO REKREACI
-  PLOCHY SMÍŠENÉ NEZASTAVĚNÉHO ÚZEMÍ S INTENZIVNÍM VYUŽITÍM PRO REKREACI

VYMEZUJÍCÍ HRANICE

-  HRANICE ŘEŠENÉHO ÚZEMÍ
-  HRANICE ÚZEMÍ ŘEŠENÉHO ZMĚNOU Č. 3
-  HRANICE KATASTRÁLNÍHO ÚZEMÍ
-  HRANICE ZASTAVĚNÉHO ÚZEMÍ
-  HRANICE ZASTAVITELNÝCH PLOCH
-  HRANICE PLOCH S ROZDÍLNÝM ZPŮSOBEM VYUŽITÍ

LIMITY VYUŽITÍ ÚZEMÍ

ÚZEMNÍ SYSTÉM EKOLOGICKÉ STABILITY (ÚSES)

-  REGIONÁLNÍ BIODIVERZITNÍ KORIDOR

VYMEZENÍ VPS

-  HRANICE A OZNAČENÍ PLOCH A KORIDORŮ VEŘEJNĚ PROSPĚŠNÝCH STAVEB

INFORMATIVNÍ ÚDAJE

-  ČÍSELNÉ OZNAČENÍ NAVRŽENÝCH PLOCH ŘEŠENÝCH ZMĚNOU Č. 3 VČETNĚ ZPŮSOBU JEJICH VYUŽITÍ

ZMĚNA Č. 3 ÚZEMNÍHO PLÁNU OBCE LOUČOVICE

VÝROKOVÁ ČÁST ÚP Hlavní výkres

PROJEKTOVÝ ATELIÉR AD s.r.o.
ING. ARCH. JAROSLAV DANĚK



RAZÍTKA A PODPISY:

HUSOVA 4, Č. BUDĚJOVICE, 370 01, TEL. 387 312 513, 605 277 998
www.atelierad.cz, atelierad@atelierad.cz, IČ 25194771, DIČ CZ25194771

ZPRACOVATEL: ING. ARCH. JAROSLAV DANĚK

KRESLIL: ING. GABRIELA ŠTASTNÁ

ZPRACOVATEL ÚSES:

ČÍSLO ZAKÁZKY: 8_2014

ČÍSLO VÝKRESU:

ČÍSLO PARÉ:

DATUM: SRPEN 2017

2-a

1

MĚŘÍTKO: 1 : 5 000

ZÁZNAM O ÚČINNOSTI

DATUM NABYTÍ ÚČINNOSTI: 15. 9. 2017

Pořizovatel:
OBECNÍ ÚŘAD LOUČOVICE
tajemník úřadu:
MGR. ROMAN BRAVENEČ
osoba zajišťující splnění kvalifikačních požadavků:
ING. ARCH. RADEK BOČEK

Správní orgán, který ÚPD vydal:
ZASTUPITELSTVO OBCE LOUČOVICE
starosta obce:
ING. JAN KUBÍK

RAZÍTKO A PODPIS:

RAZÍTKO A PODPIS: